

**МУНИЦИПАЛЬНОЕ АВТОНОМНОЕ ОБЩЕОБРАЗОВАТЕЛЬНОЕ УЧРЕЖДЕНИЕ  
«ПРИДАННИКОВСКАЯ СРЕДНЯЯ ОБЩЕОБРАЗОВАТЕЛЬНАЯ ШКОЛА»  
МУНИЦИПАЛЬНОГО ОБРАЗОВАНИЯ КРАСНОУФИМСКИЙ ОКРУГ**

**СОГЛАСОВАНО:**

Глава Муниципального образования  
Красноуфимский округ

  
О.В.Ряписов

**СОГЛАСОВАНО:**

Начальник ГИБДД ММО МВД  
майор полиции

  
К.С.Сапегин

**УТВЕРЖДАЮ:**

Директор МАОУ «Приданниковская СОШ»  
В.Н.Дубовской

**ПАСПОРТ**

**дорожной безопасности Муниципального автономного общеобразовательного  
учреждения «Приданниковская средняя общеобразовательная школа»  
Муниципального образования Красноуфимский округ**

## Содержание

### 1. Планы-схемы образовательного учреждения.

1. Район расположения образовательного учреждения, пути движения транспортных средств и детей (обучающихся, воспитанников).
2. Организация дорожного движения в непосредственной близости от МАОУ «Приданниковская СОШ» с размещением соответствующих технических средств организации дорожного движения, маршруты движения детей и расположение парковочных мест.
3. Маршруты движения организованных групп детей от школы к стадиону, парку или спортивно- оздоровительному комплексу.
4. Пути движения транспортных средств к местам посадки-высадки и рекомендуемые безопасные пути передвижения детей по территории школы

### II. Информация об обеспечении безопасности перевозок детей специальным транспортным средством (автобусом).

1. Общие сведения.
2. Маршрут движения автобуса до образовательного учреждения.
3. Безопасное расположение остановки автобуса у образовательного учреждения.

### Приложения:

1. План-схема пути движения транспортных средств и детей (обучающихся, воспитанников) при проведении дорожных ремонтно-строительных работ в близи образовательного учреждения

## Общие сведения.

### Муниципальное автономное общеобразовательное учреждения «Приданниковская средняя общеобразовательная школа» Муниципального образования Красноуфимский округ

Юридический адрес:	Свердлоавская область, Красноуфимский район, д.Приданниково, у л. Первомайская ,1 б
Фактический адрес	Свердлоавская область, Красноуфимский район, д.Приданниково, ул.Первомайская ,1 б
Руководитель учреждения	Дубовской Валерий Николаевич, 6-12-13
Заместитель директора	Кузнецова Евгения Николаевна, 6-12-13
Заместитель директора	Хлыбова Ирина Николаевна 6-12-13
Заместителя директора	Аристова Галина Евгеньевна 3-26-22
Заместитель директора	Полюхова Людмила Павловна 6-27-45
Ответственный специалист	Старцева Татьяна Владимировна 5-11-06
Ответственный ГИБДД	Чебыкин А.В. 2-22-02
Ответственный работник за мероприятия по профилактике детского травматизма в ОУ	Мочалкин Евгений Владимирович,6-12-13
Руководитель или ответственный работник дорожно- эксплуатацией организации, осуществляющей содержание улично-дорожной сети (УДС), (ТСОДД)	Ионов Виктор Михайлович
Начальник Приданниковского территориального отдела	Ионов Виктор Михайлович, 7-62-06
Количество учащихся	В здании школы 281
Наличие уголка по БДД	есть
Наличие класса	Нет
Наличие автогородка	Нет
Наличие автобуса	есть
Владелец автобуса	МАОУ «Приданниковская СОШ»
Время занятий в школе	Одна смена с. 8.30 до 14.40 Внеклассные занятия: с 14.40 до 18.00

Телефоны оперативных служб:

МЧС -112

Скорая помощь 03

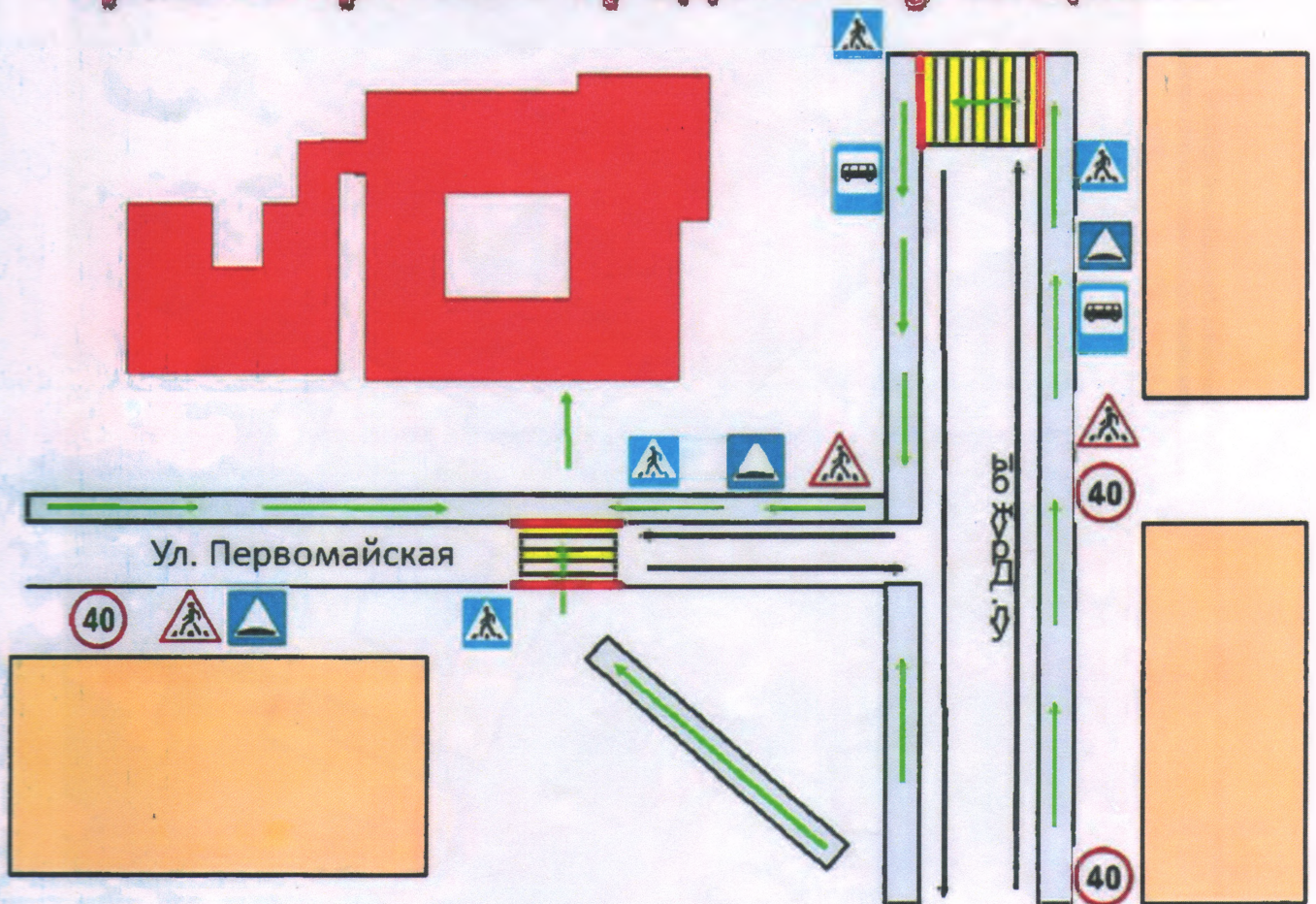
Милиция 02



# ПЛАН - СХЕМА

## МАОУ "Приданниковская СОШ"

### район расположения образовательного учреждения, пути движения транспортных средств и учащихся



- Пешеходный переход



- Автобусная остановка



- Жилая застройка



- Тротуар



- Движение транспортных средств



- Движение воспитанников в образовательное учреждение



- Опасные участки дороги



- Ограничение максимальной скорости



- Искусственная неровность



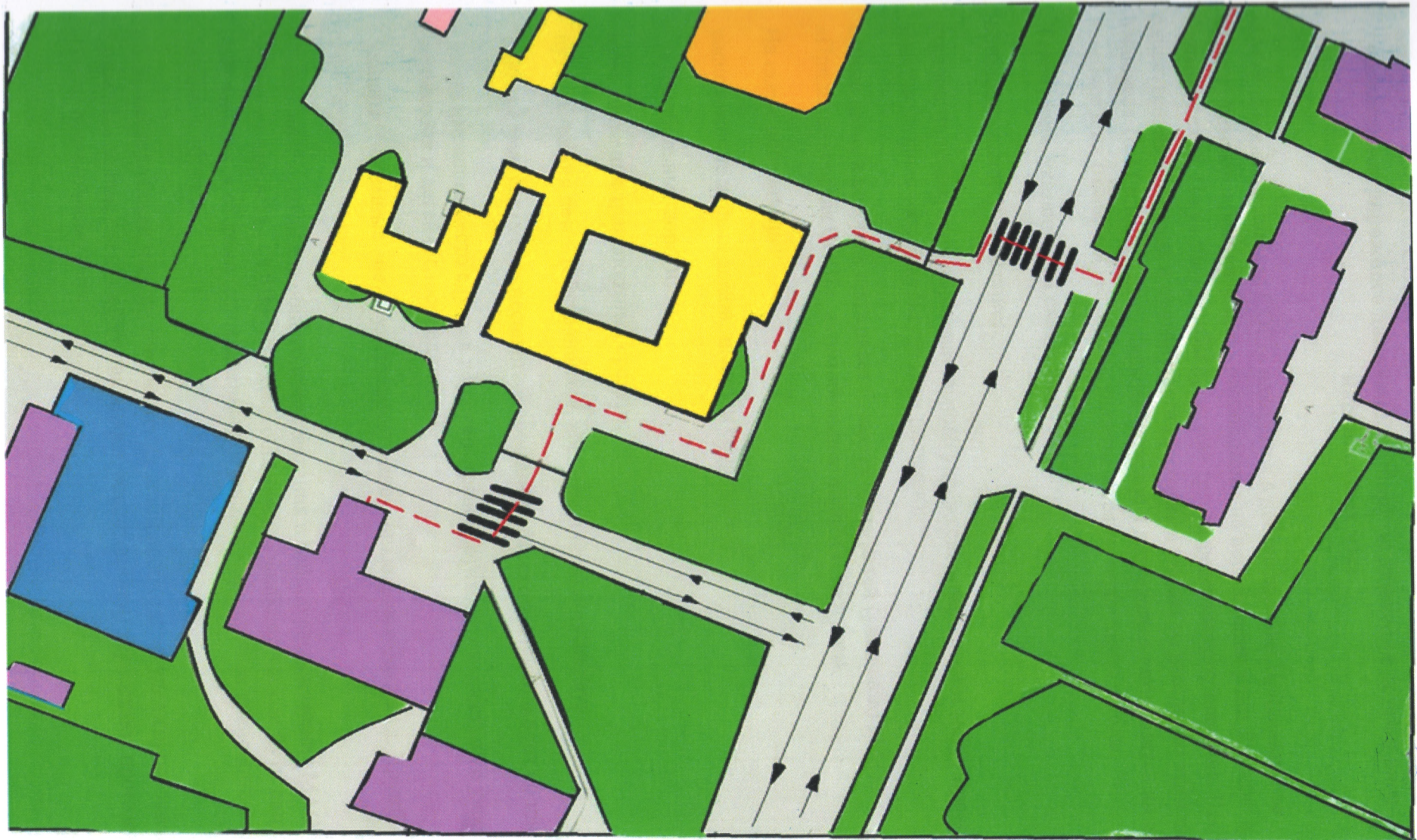
- Пешеходный переход



- МАОУ «Приданниковская СОШ»



(обучающихся, воспитанников)



— движение обучающихся в (из) школы  
→ движение транспортных средств



**Организация дорожного движения в непосредственной близости от МАОУ  
«Приданниковская СОШ» с размещением соответствующих технических средств  
организации дорожного движения, маршруты движения детей и расположения  
парковочных мест.**

МАОУ «Приданниковская СОШ» находится в центре деревни Приданниково Красноуфимского района. Школа расположена на пересечении улиц Дружбы и Первомайской. По улице дружбы проходит трасса федерального значения. Школа единственная в деревне и поэтому дети приходят и уходят из школы по этим двум улицам. Учащиеся 10-11 классов из с. Александровское и д. Чувашково подвозятся на школьном автобусе и их посадка и высадка осуществляется на территории школы.

Территория, указанная на схеме, включает:

образовательное учреждение;

стадион на территории образовательного учреждения, на котором могут проводиться занятия по физической культуре (при наличии);

жилые дома, в которых проживает большая часть детей (учеников) МАОУ «Приданниковская СОШ»; автомобильные дороги и тротуары.

На схеме обозначены:

расположение жилых домов, зданий и сооружений;

автомобильные дороги;

пути движения транспортных средств;

пути движения детей (обучающихся, воспитанников) в/из школу;

опасные участки (места несанкционированных переходов на подходах ко школе.

места имевших место случаев дорожно- транспортных происшествий с участием детей- пешеходов и детей- велосипедистов);

уличные (наземные нерегулируемые) пешеходные переходы на ул. Дружбы и ул. Первомайская

Схема необходима для общего представления о районе расположения МАОУ «Приданниковская СОШ». На схеме обозначены наиболее частые пути движения обучающихся от дома (от отдаленных остановок маршрутных транспортных средств) к школе и обратно.

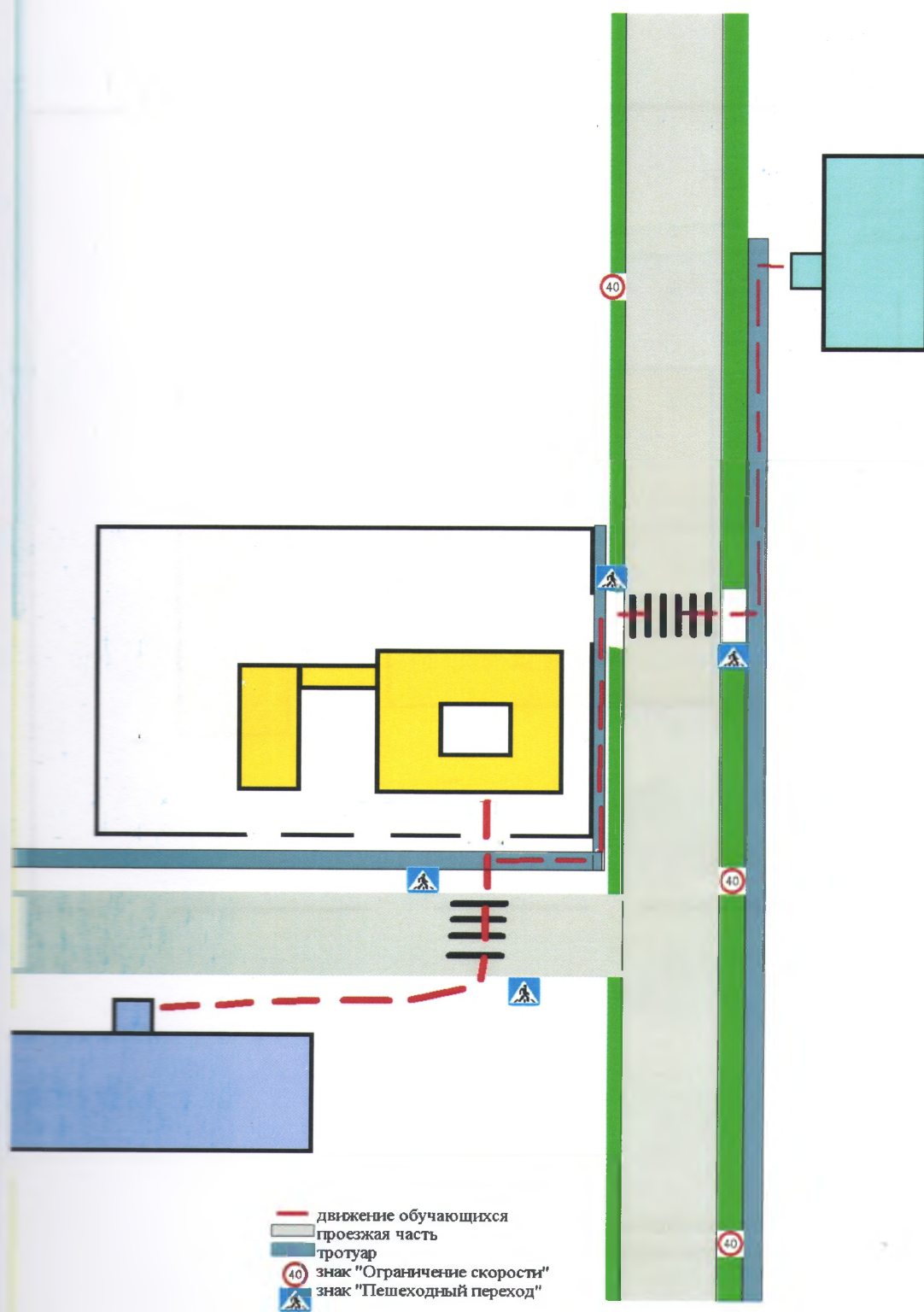
При исследовании маршрутов движения детей необходимо уделить особое внимание опасным зонам, где дети (обучающиеся, воспитанники) пересекают проезжие части дорог не по пешеходному переходу.

## Маршруты движения организованных групп детей от МАОУ «Приданниковская СОШ» к ОМЦ «Маяк», ОВП

На схеме района расположения МАОУ «Приданниковская СОШ» указываются безопасные маршруты движения детей от школы к ОМЦ «Маяк», ОВП и обратно.

Эта схема должна использоваться преподавательским составом при организации движения групп детей к ОМЦ «Маяк», ОВП

Схема движения обучающихся в ОВП и ОМЦ "Маяк"

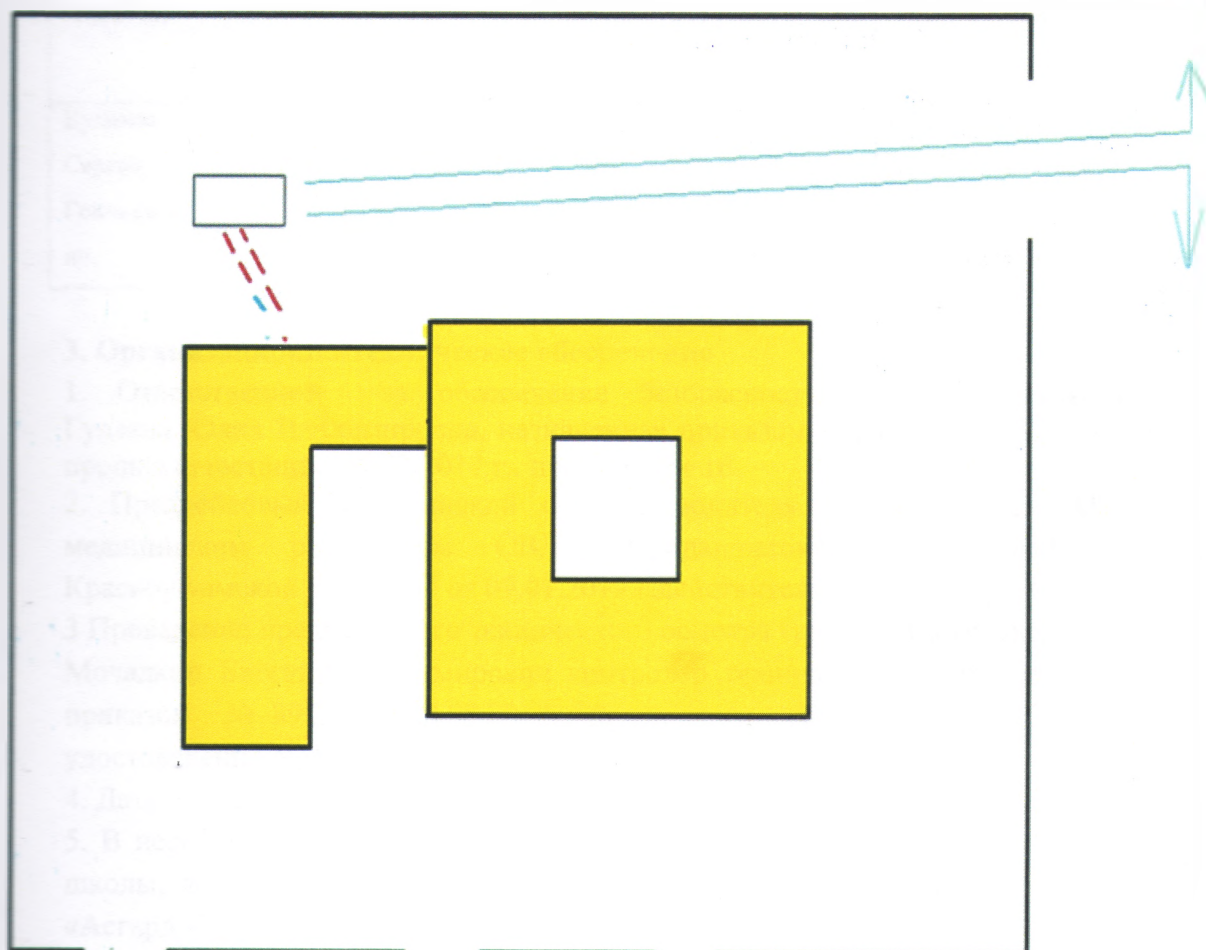


**Схема пути движения транспортных средств к местам посадки-высадки и рекомендуемые безопасные пути передвижения детей по территории МАОУ «Приданниковская СОШ»**

На схеме указывается примерная траектория движения транспортных средств на территории образовательного учреждения, в том числе места

Посадки-высадки, а также безопасный маршрут движения детей во время погрузочно-разгрузочных работ.

В целях обеспечения безопасного движения детей по территории образовательного учреждения необходимо исключить пересечения путей движения детей и путей движения транспортных средств.



— движение обучающихся к автобусу  
— движение автобуса с территории школы



## II. Информация об обеспечении безопасности перевозок детей специальным транспортным средством (автобусом).

### 1. Общие сведения

Марка ГАЗ

Модель 322121

Государственный регистрационный знак КН 343 66

Год выпуска 2018

Количество мест в автобусе 11

Соответствие конструкции требованиям, предъявляемым к школьным автобусам :  
соответствует

### 2. Сведения о водителе(ях) автобуса(сов)

Фамилия, имя, отчество	Дата принятия на работу	Стаж вождения ТС категории D	Дата предстоящего медицинского осмотра	Период проведения стажировки	Сроки повышение квалификации	Допущенные нарушения ПДД
Кулаков Сергей Геннадьевич	09.11.2017	30 лет	15.01.2019	С 29.08.2017 по 31.08.2017	04.10.2018 - 05.10.2018	нет

### 3. Организационно-техническое обеспечение

1. Ответственной за обеспечение безопасности дорожного движения является Гуляева Юлия Владимировна, назначенная приказом директора № 52/4 от 01.09.2018 г., прошла аттестацию 06.03.2017 г., протокол № 16.

2. Предрейсовый медицинский осмотра водителя осуществляется Десятковой Т.А., медицинским работником ОВД д.Приданниково, на основании договора с Красноуфимской РБ № 102 от 09.01.2019 г. действительного до 09.01.2020 г.

3 Проведение предрейсового технического осмотра транспортного средства осуществляет Мочалкин Евгений Владимирович контролер технического состояния Т.С., назначен приказом № 89/22 от 30.08.2018г, прошедшим обучение 14.09.2017 г., получившим удостоверение № 168 от 14.09.2017 г.

4. Дата очередного технического осмотра 09.11.2019 г.

5. В нерабочее время школьный автобус находится в школьном гараже на территории школы, которая обнесена забором и находится под физической охраной ООО ЧОО «Асгард -Урал»

### 4. Сведения о владельце автобуса

Юридический адрес владельца: 623336, Свердловская область, Красноуфимский район, д.Приданниково, ул.Первомайская, 1 б

Фактический адрес владельца: 623336, Свердловская область, Красноуфимский район, д.Приданниково, ул.Первомайская, 1 б.

Телефон ответственного лица 89826579010.

## Рекомендации к составлению схемы маршрута движения автобуса МАОУ «Приданниковская СОШ»

На схеме указываются населенные пункты, через которые следует автобус образовательной организации, оборудованные места остановок для посадки и высадки детей в каждом населенном пункте и в иных местах по маршруту движения автобуса; непосредственно населенный пункт, где расположена образовательная организация.

На схеме указывается безопасный маршрут следования автобуса образовательной организации из пункта А в пункт В, а также обозначены:

- жилые дома населенных пунктов;
- здание образовательной организации;
- автомобильные дороги;
- дислокация существующих дорожных знаков на пути следования автобуса образовательной организации;
- пешеходные переходы, пересекающие проезжую часть маршрута движения автобуса образовательной организации;
- другие технические средства организации дорожного движения на маршруте движения автобуса образовательной организации.

Дополнительно, при наличии трудных (опасных) участков дорог по пути следования автобуса, представляется целесообразным давать их подробное описание с рекомендациями по безопасному преодолению.

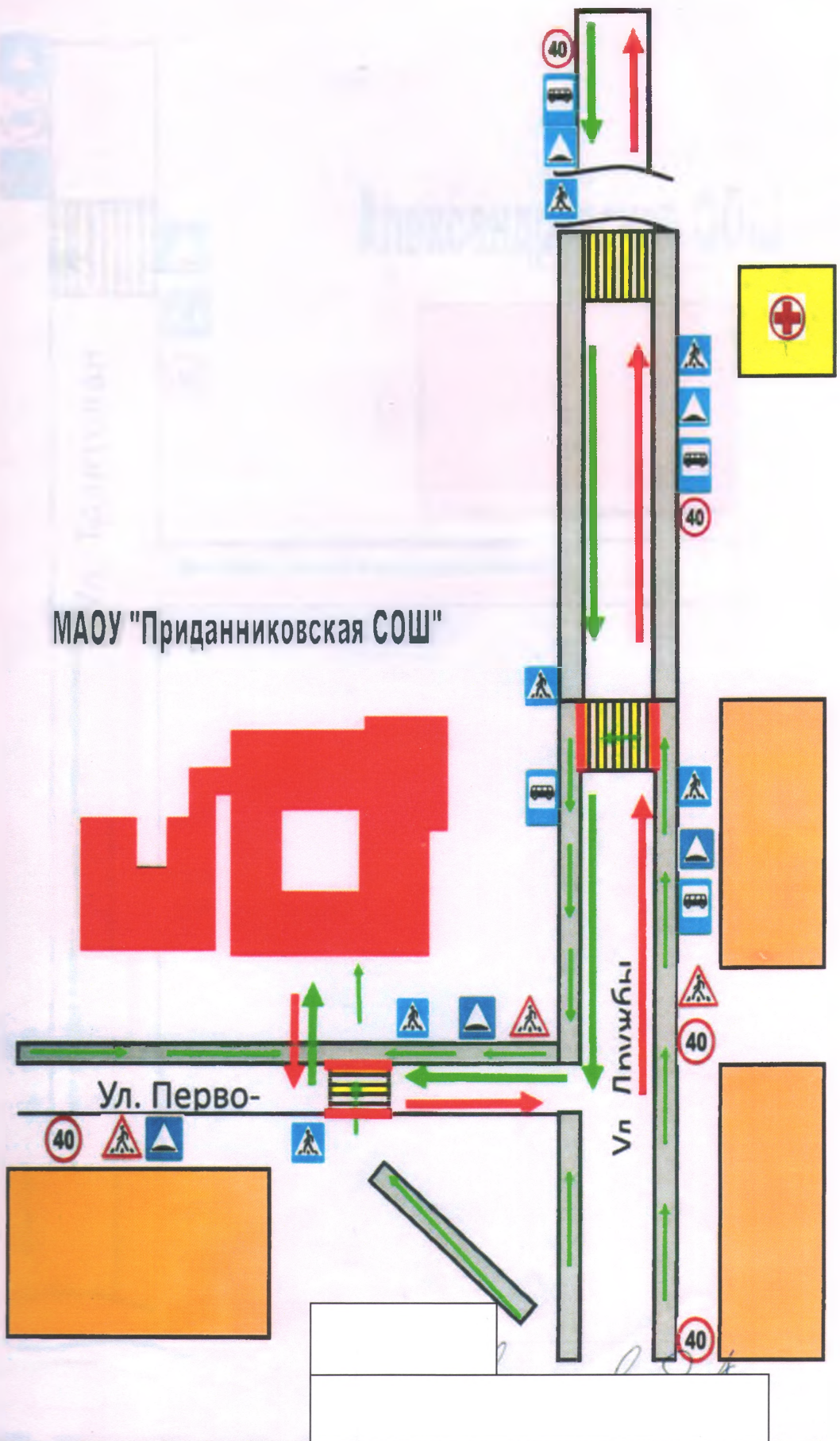
Кроме того, рекомендуется дополнять паспорт фотоматериалами с изображением таких участков, а также с изображениями остановочных пунктов и мест ожидания.

В случаях, когда осуществляется перевозка детей специальным транспортным средством на экскурсии, спортивные соревнования, в лагерь, к месту сдачи государственной аттестации и единого государственного экзамена, Паспорт безопасности образовательной организации дополняется схемами маршрута движения специального транспортного средства (автобуса).






МАОУ "Приданниковская СОШ"







Александровская ООШ



Ул. Тракторная



Прошито и пронумеровано на 12 листах

Директор школы В.А. Дубовицей

« 23 » 10 20 19 г.

